

KOLESARSKA DOŽIVETJA

V LJUBLJANI IN REGIJI

Ljubljana

[visitljubljana.com](https://www.visitljubljana.com)

ŽIVAHNA. ŽIVA. #VISITLJUBLJANA

KOLESARSKA POTOVANJA	6
RAZISKUJTE S KOLESOM	8
ODKRIVANJE LJUBLJANE S KOLESOM	48
LJUBLJANA, MTB PRESTOLNICA	56
VEČJI KOLESARSKI DOGODKI	63

Kolofon

Tekst: Mateja Gruden, Tadej Tekavčič

Fotografije: Zveza Karata Film, Lothar Piltz, Aleš Fevžer, Matej Povše, Arhiv Visit Logatec, Arhiv Visit Domžale, Arhiv Visit Vrhnika, Arhiv Zavoda za turizem in promocijo Grosuplje, Arhiv Visit Medvode, Boštjan Podlogar, Boštjan Tacol, Matjaž Tavčar, Andrej Tarfila, L33T Digital Agency, Darko Pavlovič / Luna TBWA, Klemen Humar, Grega Stopar, Filip Barlabič, Tadej Strah

Izdal: Turizem Ljubljana

Oblikovanje: Prajs d.o.o.

Zemljevidi (str. 7, 9, 57 in 48): Kartografija d.o.o.

Tisk: Eurograf d.o.o.

januar 2025



Mestna občina
Ljubljana





EDINSTVEN PREPLET URBANEGA KOLESARJENJA IN AVTENTIČNIH DOŽIVETIJ NA PRAGU LJUBLJANE!

Kolesarjenje po Ljubljani in njenem čudovitem zaledju ponuja nepozabno izkušnjo za vse, ki želijo mesto in okolico doživeti na aktiven in okolju prijazen način!

S kolesom lahko raziskujete staro mestno jedro – njegove slikovite trge in ulice ter znamenitosti, kot sta Ljubljanski grad in Tromostovje, ali se podate na osvežujočo vožnjo ob reki Ljubljanici ter zelenih mestnih oazah. Okolica prestolnice navduši z obiljem narave in pristnim podeželskim utripom. Širne ravnice Ljubljanskega barja ponujajo lahkotne kolesarske izlete, medtem ko se lahko bolj izkušeni kolesarji preizkusite v vzponih različnih težavnosti v hribovitem zaledju Ljubljane.

Ljubljana je idealno izhodišče bodisi za kratke ture ali večdnevne kolesarske dogodivščine. Obkroženi z zelenjem in razgledi ter na svežem zraku boste uživali v aktivnih počitnicah, vsak izlet pa vas bo pripeljal bližje naravnim in kulturnim zanimivostim Osrednje Slovenije. Na poti se lahko tudi ustavite v lokalnih gostiščih in pokusite domače dobrote.

Za piko na i se lahko kot udeleženci ali gledalci pridružite odmevnim kolesarskim dogodkom, kot sta Maraton Franja ali dirka Po Sloveniji.

Občutite energijo prestolnice, odkrijte njene skrite koticke in si ustvarite trajne spomine – s kolesom!

NE SPREGLEJTE

Kolesarjenje je izjemen način raziskovanja Ljubljane in njenega slikovitega zaledja, vendar je treba za varno vožnjo upoštevati določene ukrepe. Zaledje Ljubljane je pretežno hribovito, s številnimi vzponi in tereni, ki lahko predstavljajo izziv še zlasti za manj izkušene kolesarje. Bodite pozorni na razmere na cesti, spoštujte prometne predpise in upoštevajte svoje kolesarske izkušnje! Poskrbite za dobro vzdrževano kolo in na ustrezno kolesarsko opremo, vselej zavarujte glavo s čelado. S seboj imejte zadostno količino vode, še posebno na daljših in napornejših turah.

IZPOSOJA KOLES

V Ljubljani izposojajo kolesa za različne tipe kolesarjenja nekatere turistične agencije in drugi ponudniki, v njenem zaledju so v izposoji pri nekaterih zasebnih ponudnikih in v turističnih informacijskih centrih (TIC). Povprašajte o možnostih za izposajo koles v TIC v krajih, kjer bi si jih želeli izposoditi. Za izposajo mestnih koles v Ljubljani skrbijo Turizem Ljubljana ter sistema BicikeLJ in Nomago Bikes.












TRGOVINE IN SERVISI KOLES

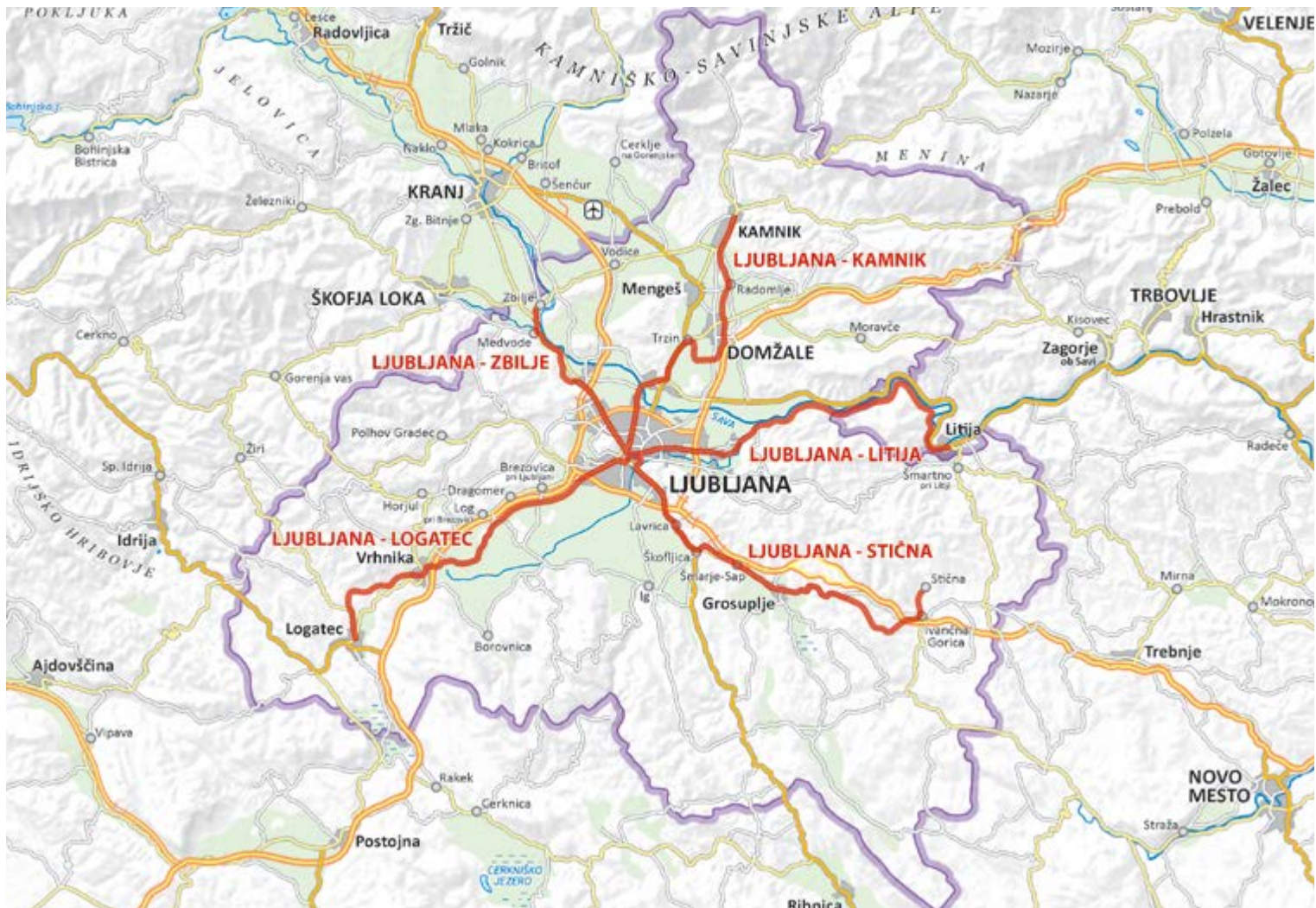
Ljubljana premore dobro razpredeno mrežo kolesarskih trgovin in servisov, od večjih trgovin do manjših, tako v središču kot izven mestnega središča ter v nakupovalnih središčih. Kolesarske trgovine in servisi so tudi v vseh preostalih večjih krajih Osrednjeslovenske regije in v nekaterih manjših občinah. Poiščite jih na spletu ali povprašajte o njih v turističnih informacijskih centrih (TIC).

Za vas smo v tej brošuri izbrali nekaj najlepših kolesarskih tras v Ljubljani in regiji. Podrobnejše opise vseh poti si lahko preberete na spletnem mestu Turizma Ljubljana s skeniranjem QR kode. Na spletnem mestu si lahko poleg tega naložite GPX sledi in najdete še mnogo drugih vsebin.



Če po Sloveniji potujete s kolesom, so naslednje poti idealne za vas. Vse so zasnovane tako, da lahko nadaljnje potovanje nadaljujete tudi z vlakom.

	Ljubljana – Stična	Ljubljana – Litija	Ljubljana – Logatec	Ljubljana – Kamnik	Ljubljana – Zbiljsko jezero
 kratak opis	Stična, sredi dolenske gričevnate pokrajine, je dom srednjeveškega samostana in muzeja krščanstva na Slovenskem. Kolesarska pot vodi po mirnih podeželskih cestah mimo Grosuplja.	Kolesarska pot, ki vas bo sprva vodila ob reki Ljubljanici, nato pa še ob njeni mogočnejši sestri Savi, vas bo popeljala v manj poznane predele regije. V vasicah ob poti boste lahko doživeli pristen utrip podeželja.	Logatec, nekdanja rimska postojanka, je znan po Vojnem muzeju in je odlično izhodišče za raziskovanje Planinskega polja. Kolesarska pot vas bo vodila mimo Ljubljanskega barja in Vrhnike.	Srednjeveško mesto Kamnik je obdano z neokrnjeno naravo in številnimi pohodniškimi izhodišči. Kolesarska pot vas vodi ob reki Kamniška Bistrica mimo Arboretuma Volčji Potok.	Zbiljsko jezero je priljubljena izletniška točka, kjer lahko uživate ob sprostitvi v naravi. Do jezera vodi slikovita kolesarska pot ob vznožju polhograjskega hribovja in ob reki Savi mimo Medvod.
 kategorija	treking	cestno/treking	treking	treking	cestno/treking
 razdalja	36,8 km	34,5 km	35,7 km	30,5 km	18 km
 trajanje	7 ur	6 ur	6 ur	5 h	3 h
 vzpon	480 m	220 m	470 m	170 m	130 m
 težavnost	zahtevna	srednja	zahtevna	srednja	lahka
QR koda					



1	Ljubljana – Rašica (Vrh Staneta Kosca) (641 m) – Ljubljana	10
2	Ljubljana – Sveti Jakob (806 m) – Ljubljana	12
3	Ljubljana – Orle (458 m) – Ljubljana	14
4	Ljubljana – Janče (792 m) – Ljubljana	16
5	Turnokolesarski krog okoli Ljubljane	18
6	Barjanski mozaik	20
7	Učna pot Bevke	22
8	Bobrova pot	24
9	Z e-kolesi po Polhograjskih dolomitih	26
10	Iz Horjula na Koreno	28
11	Z Vrhnike na Planino in Zaplano	30
12	Rimska pot pri Logatcu	32
13	Severna trasa v Domžalah	34
14	Kamnik – Arboretum Volčji potok – Kamnik	36
15	Kamnik – Zg. Stranje – Stolnik (461 m) – Tunjice – Kamnik	38
16	Terme Snovik – Vranja Peč (650 m) – Arboretum Volčji potok – Brdo pri Lukovici – Terme Snovik	40
17	Moravče – Limbarska Gora (773 m) – Moravče	42
18	Pozdrav netopirjem v Županovi jami	44
19	Trubarjeva transversala po Velikolaški deželi	46



LJUBLJANA - **RAŠICA** (VRH STANETA KOSCA) (641 m) - LJUBLJANA


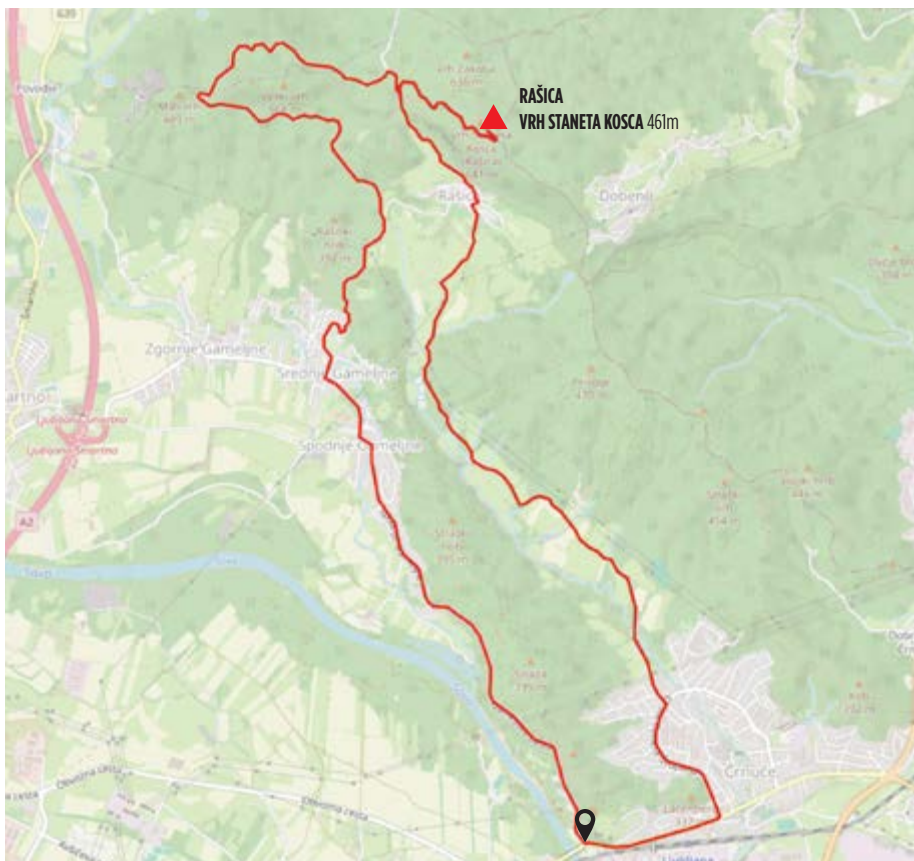


Priljubljen vzpon lokalnih gorskih kolesarjev

Vzpon na Vrh Staneta Kosca ali po domače »na Rašico« je eden najbolj priljubljenih med lokalnimi gorskimi kolesarji. Postreže tudi z zavidljivimi klanci, a boste za vztrajnost pri premagovanju naklonov v zavetju gozda in po pretežno udobnem makadamu na cilju nagrajeni s počitkom ob planinskem domu z odlično domačo hrano in s panoramo z razglednega stolpa.

GPX :





KOLESARSKA DOŽIVETJA v Ljubljani in regiji

Osnovne informacije poti

 Izhodišče	Most čez Savo, Ljubljana
 kategorija	Gorsko
 Težavnost	Srednje zahtevna/zahtevna
 dolžina poti	16 km
 Vzpon	360 m
 Trajanje	1 ura 45 min
 Gostinska ponudba	Planinski dom Rašiške čete na Rašici

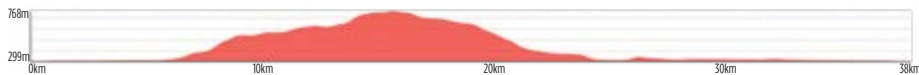
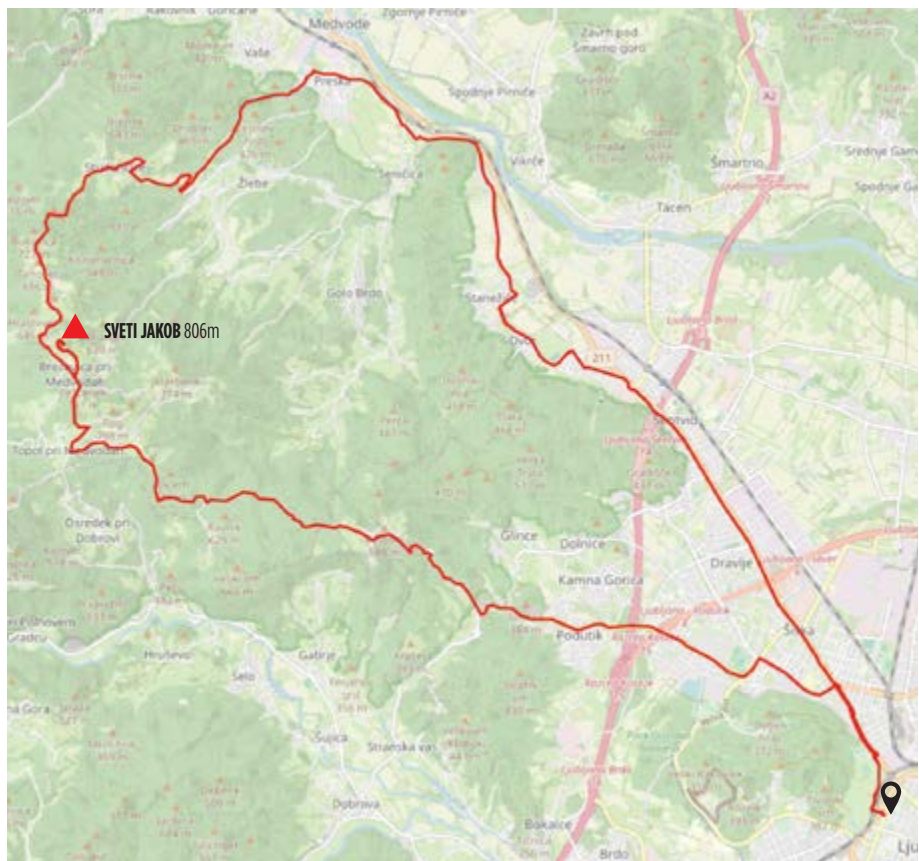


Najbolj fotogeničen cilj v zaledju Ljubljane

Če si želite s kolesa ujeti najbolj fotogeničen motiv v zaledju Ljubljane, se morate odpraviti na hribček s cerkvijo sv. Jakoba v Polhograjskem hribovju. Še zlasti, ko cvetijo travniki, je pogled nanjo z vznožja osupljivo lep. Ko dosežete cerkev, pa se pred vami v jasnem vremenu razgrne čudovit razgled na Ljubljano z okoliškim hribovjem in Alpe. A lep je tudi preostanek izleta, še zlasti kolesarjenje po razgibani gozdni cesti in izjemno razgledni deli poti.

GPX :





KOLESARSKA DOŽIVETJA v Ljubljani in regiji

Osnovne informacije poti

	Moderna galerija Ljubljana
	Gorsko/treking
	Zahtevna
	38 km
	550 m
	3 ure 15 min
	Gostilna Dobnikar, Topol pri Medvodah Gostilna na Vihri, Topol pri Medvodah



Popolno kolesarsko doživetje zelene mestne oaze

Razgibano kolesarjenje po eni najlepših zelenih oaz v slovenski prestolnici in zatem prijeten spust po njenem pristnem podeželskem zaledju. Še prej pa počitek v priljubljeni gostilnici nad mestom in skok na razgledni stolp. Podajte se na kolesarski izlet na Orle, priljubljeno izletniško točko nad Ljubljano, čez hribovit mestni gozd Golovec!

GPX :





KOLESARSKA DOŽIVETJA v Ljubljani in regiji

Osnovne informacije poti

	Izhodišče	Krekov trg
	kategorija	Gorsko/trekning/gravel
	Težavnost	Srednje zahtevna
	dolžina poti	22 km
	Vzpon	260 m
	Trajanje	2 uri
	Zanimivosti na poti	<p>1 Astronomski observatorij Univerze v Ljubljani. Zaprt za splošno javnost, večkrat na leto pa pripravijo dneve odprtih vrat za opazovanje neba.</p> <p>2 Spanje v razglednem stolpu na Orlah</p> <p>3 Plečnikova zapornica</p> <p>4 Galerija Cukrarna</p> <p>5 Center Rog</p>
	Gostilnska ponudba	Gostilnica Orle



Vzpon na »Ljubljanski Triglav« z doživetjem pristnega podeželja

Eden najbolj priljubljenih ciljev ljubljanskih cestnih kolesarjev. Razgledna vas s priljubljenim planinskim domom sicer zahteva dobršno mero telesne vzdržljivosti, da jo dosežete s kolesom, a vam vztrajnost poplača s čudovitim razgledom in z domačo kulinariko. Obenem je izlet tudi lepo popotovanje po podeželju na pragu mesta, deloma po Sadni cesti, ob kateri so domačije, ki v sezoni ponujajo sveže sadje.

GPX :





KOLESARSKA DOŽIVETJA v Ljubljani in regiji

Osnovne informacije poti

	Izhodišče	Krekov trg
	kategorija	Cestno
	Težavnost	Zahtevna
	dolžina poti	45 km
	Vzpon	820 m
	Trajanje	3 ure
	Zanimivosti na poti	Sakralna dediščina: cerkve 1 sv. Lenarta (Sostro), 2 sv. Ane (Javor) in 3 sv. Nikolaja (Janče) 4 Sadna cesta
	Gostinska ponudba	Planinski dom na Jančah

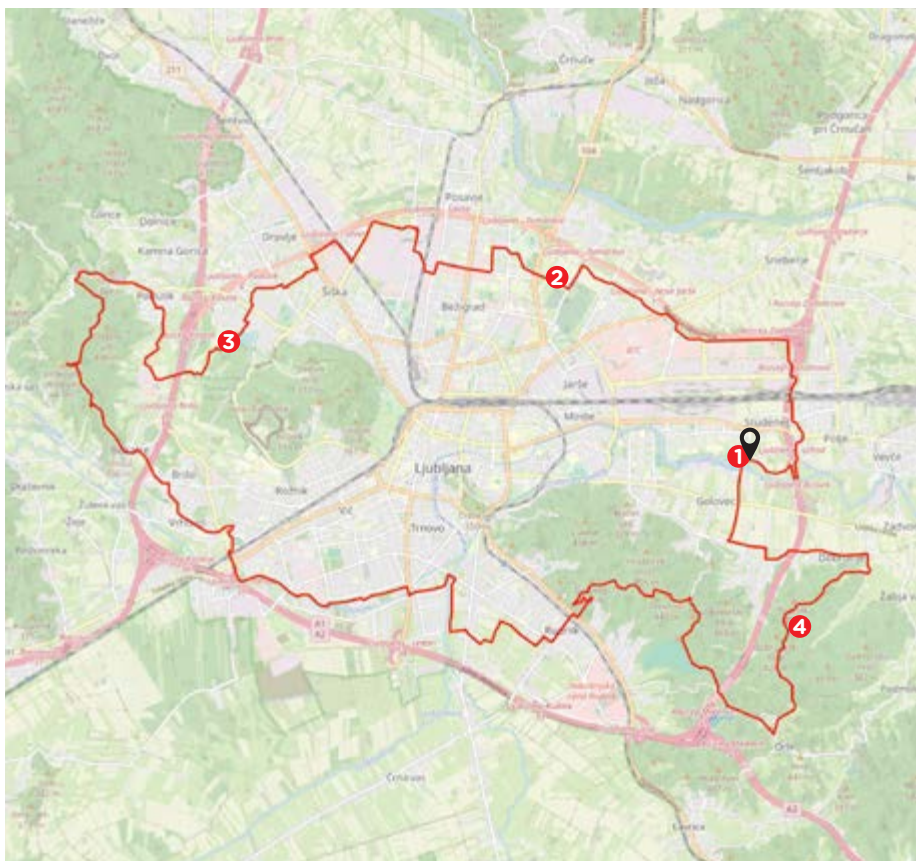


Edinstven kolesarski krog okoli slovenske prestonice

Obkrožite Ljubljano s kolesom! Podali se boste po sledih zgodovine, med živahen urbani vrvež in skozi zelene mestne oaze. Prekolesarili boste dobršen del Poti spominov in tovarištva, edinstvenega zgodovinskega spomenika, spoznavali boste utrip v različnih mestnih soseskah in se predihali v gozdovih ljubljanskih hribov.

GPX :





KOLESARSKA DOŽIVETJA v Ljubljani in regiji

Osnovne informacije poti

 Izhodišče	Muzej za arhitekturo in oblikovanje
 kategorija	Gorsko/trekning/gravel
 Težavnost	Zahtevna
 dolžina poti	50 km
 Vzpon	400 m
 Trajanje	4 ure
 Zanimivosti na poti	1 Muzej za arhitekturo in oblikovanje 2 Pokopališče Žale 3 Koseški bajer 4 Cerkev in spomenik na sv. Urhu
 Gostinska ponudba	Gostilnica Orle in gostinski lokali ob PST

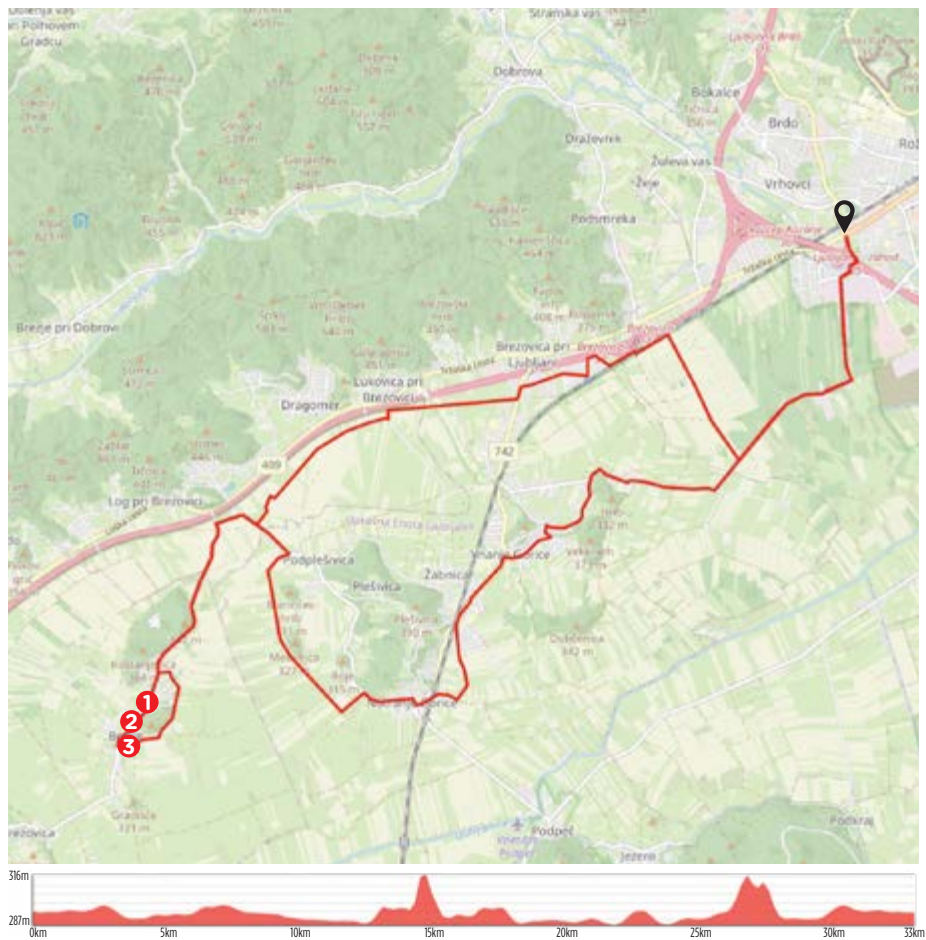


Doživetje živahnega barjanskega mozaika

Prijeten in nezahteven kolesarski izlet na pragu Ljubljane, kjer se pred vami razgrne čudovita in edinstvena pokrajina: Ljubljansko barje, mozaik izjemne naravne in kulturne krajine. Razgledna prostrana ravnica, po kateri se pogled polagoma kotrlja, dokler ne trči ob široka gozdnata pobočja hribov, ki se dvigajo nad Barjem.

GPX :





KOLESARSKA DOŽIVETJA v Ljubljani in regiji

Osnovne informacije poti

 Izhodišče	PST, Dolgi most, Ljubljana; parkirišče: P+R Dolgi most; avtobusna postaja: LPP št. 6 Dolgi most
 kategorija	Treking/gravel
 Težavnost	Lahka/srednje zahtevna
 dolžina poti	33 km
 Vzpon	130 m
 Trajanje	2 uri 30 min
 Zanimivosti na poti	<ol style="list-style-type: none"> 1 Naravni rezervat Mali plac, Bevke 2 Pravljično-doživljajska Pot močvirskih škratov na Mali plac, Bevke 3 Vaška vaga, Bevke
 Gostinska ponudba	Gostinski lokali na Dolgem mostu v Ljubljani Gostinski lokali v Brezovici (Podpeška cesta) Športni park Bevke



Prijeten družinski potep po Barju

Ste vedeli, da Ljubljansko barje že dolgo ni več barje? Poznate rastline in živali, ki bivajo tod? Pa zaklade, ki jih skriva Ljubljana? Vse to in še veliko več boste izvedeli na krožni Učni poti Bevke, ki seznanja z naravno in kulturno krajino Barja. Vodi po širokih makadamskih cestah in travniških kolovozih, ki prepredajo barjansko ravnico, je razmeroma kratka, tako da je odličen izbor tudi za družine z manjšimi otroki.

GPX :





KOLESARSKA DOŽIVETJA v Ljubljani in regiji

Osnovne informacije poti

 Izhodišče	Parkirišče pri Gradišču/ Športni park Bevke
 kategorija	Gorsko/treking
 Težavnost	Lahka
 dolžina poti	5 km (Učna pot Bevke); 11 km, če začnete izlet v Športnem parku Bevke
 Trajanje	45 min/1 ura (začetek in konec v Športnem parku Bevke)
 Zanimivosti na poti	1 Naravni rezervat Mali plac, Bevke 2 Pravljično-doživljajska Pot močvirskih skratov na Mali plac, Bevke 3 Vaška vaga, Bevke
 Gostinska ponudba	Športni park Bevke

BOBROVA POT

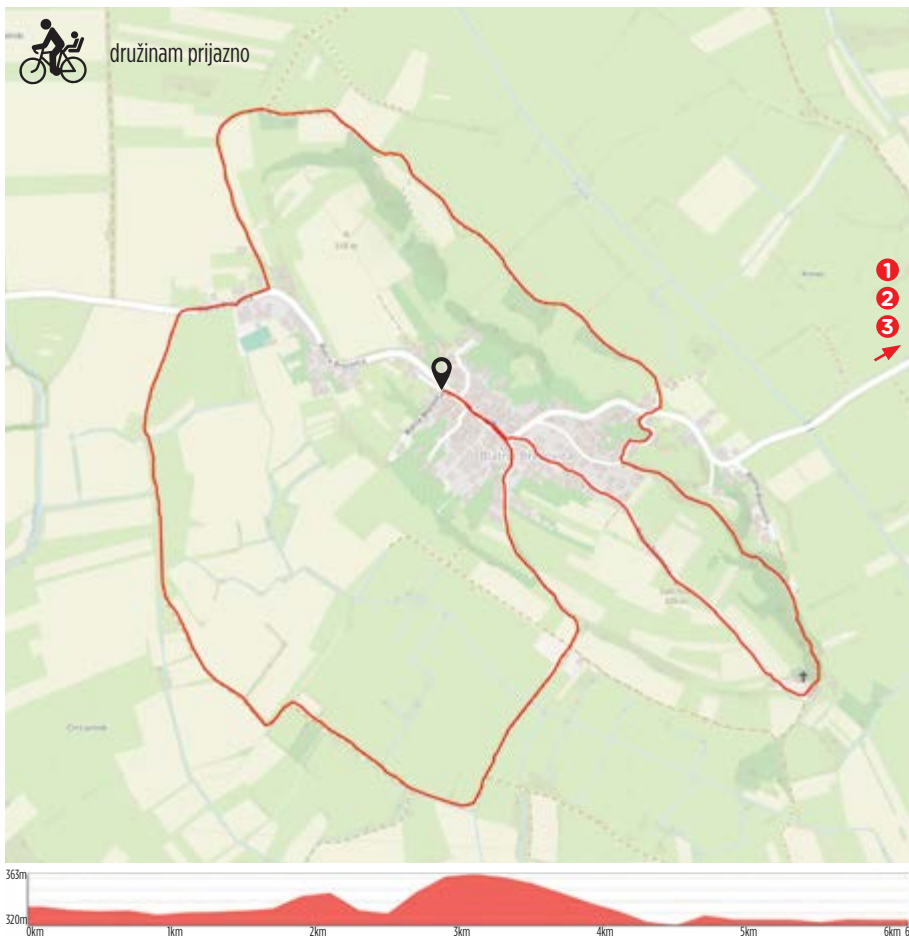


Po obronkih barjanskega osamelca

Stara stavbna arhitektura, vaška sakralna dediščina, pravadna zgodovina, biotska pestrost ... in barjanska ravnica. Bobrova pot, ki vodi po obrobju osamelca Blatna Brezovica (in čezenj), je polna zgodb, ki vas seznanjajo s tukajšnjo zanimivo kulturno in naravno krajino. Je pretežno ravninska, premagati je treba le dva kratka klanca, vodi pa po mirnih vaških cestah, makadamih in kolovozih. Z nje se odpirajo lepi razgledi na hribovje, ki obrobja Ljubljansko barje.

GPX :





KOLESARSKA DOŽIVETJA v Ljubljani in regiji

Osnovne informacije poti

 Izhodišče	Blatna Brezovica; parkirišče pri Športnem parku, kjer je tudi uvodna tabla Bobrove poti
 kategorija	Gorsko/treking/gravel
 Težavnost	Lahka
 dolžina poti	7 km
 Trajanje	1 ura
 Zanimivosti na poti	<ol style="list-style-type: none"> 1 Naravni rezervat Mali plac, Bevke 2 Pravljico-doživljajska Pot močvirskih škratov na Mali plac, Bevke 3 Vaška vaga, Bevke
 Gostinska ponudba	Žrebiček bar, Blatna Brezovica Športni park Bevke

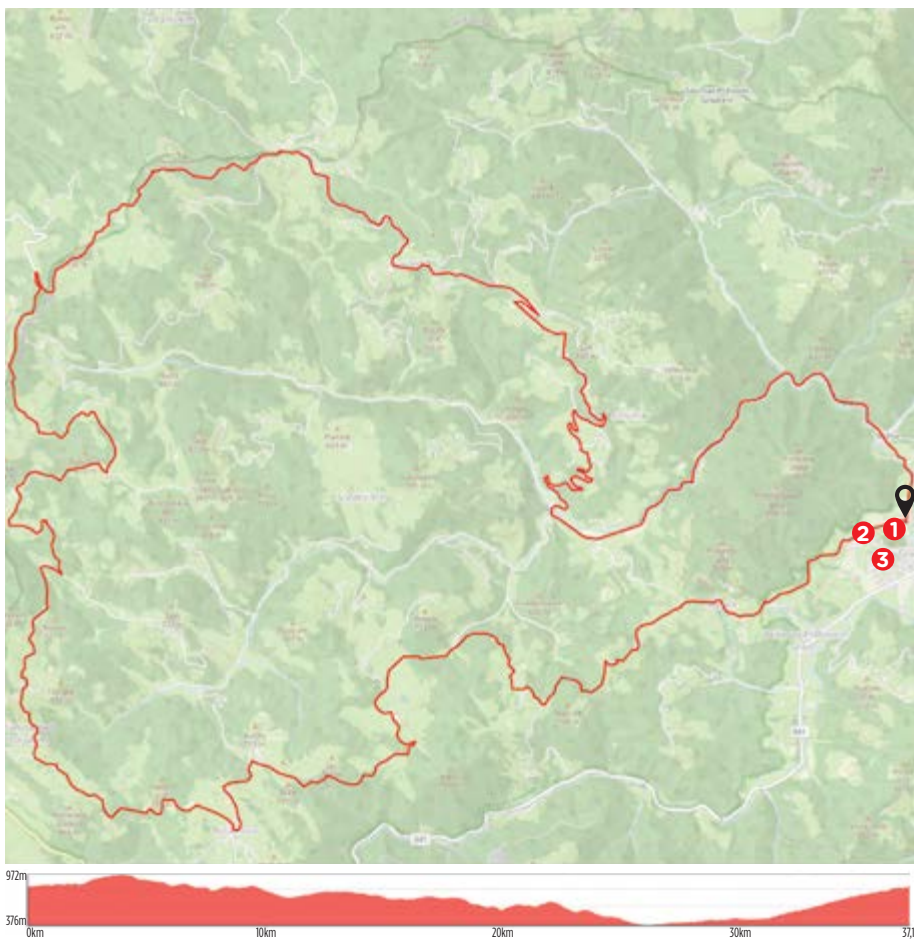


Epski krog po Polhograjskem hribovju z e-kolesom

Privoščite si vrhunsko razgledno turo po čudovitem svetu Polhograjskih Dolomitov – z e-kolesom! Navdušeni boste nad naravo, ki vas bo obdajala: nad prostranimi gozdovi, travniki in pašniki ter nad razgledi po razgibani okolici in dlje, vse do sivih grebenov Alp. Navdušeni boste nad kulturno krajino: nad slikovitimi cerkvami na hribčkih, samotnimi kmetijami in odročnimi vasmí. Na e-kolesu boste lahko spleť naravne in kulturne krajine Polhograjev občudovali sproščeno in brez večjega napora, klancem navkljub.

GPX :





KOLESARSKA DOŽIVETJA v Ljubljani in regiji

Osnovne informacije poti

 Izhodišče	Polhograjska graščina, Polhov Gradec – parkirišče. Z avtobusom LPP Ljubljana–Polhov Gradec, linija št. 51 in 52 Domačija Pr'Popr – parkirišče. Z avtobusom LPP Ljubljana–Črni Vrh, linija št. 51 in 52.
 kategorija	Gorsko/treking
 Težavnost	Zahtevna
 dolžina poti	37 km
 Vzpon	950 m
 Trajanje	2 uri 45 min
 Zanimivosti na poti	<ol style="list-style-type: none"> 1 Muzej pošte in telekomunikacij – Polhograjska graščina, Polhov Gradec 2 Polhov doživljajski park, Polhov Gradec 3 Hiša medu Božnar, Polhov Gradec
 Gostinska ponudba	Gostilna Pri Pratkanju, Polhov Gradec



Iz zelene doline na razgledni greben in na domače dobrote

Povzpnite se na enega najprijaznejših razglednih grebenov v Polhograjskem hribovju! Koreno, vas in vrh, ki ločuje dolino potoka Horjulščica od doline potoka Gradaščica, se dviga dovolj visoko (729 m), da se z njega odpre čudovit razgled. Ta zaobjame Ljubljansko kotlino, preostale Polhograjske Dolomite, Krimsko hribovje, hribe proti Notranjski in seže do Alp. Na Korenu je najstarejša cerkev v občini Horjul, sv. Mohorja in Fortunata z začetka 14. stoletja, na Turistični kmetiji Pr'Janš pa se lahko ob koncu vzpona okrepčate z domačo hrano – ali, kot pravijo v teh krajih: Bog tukaj »roko ven molik«!

GPX :





KOLESARSKA DOŽIVETJA v Ljubljani in regiji

Osnovne informacije poti

 Izhodišče	Športni park Horjul – parkirišče
 kategorija	Treking/gravel
 Težavnost	Zahtevna
 dolžina poti	13 km
 Vzpon	410 m
 Trajanje	1 ura 30 min
 Gostinska ponudba	Turistična kmetija Pr' Janš, Koreno Gostinski lokal Horjulček, Športni park Horjul

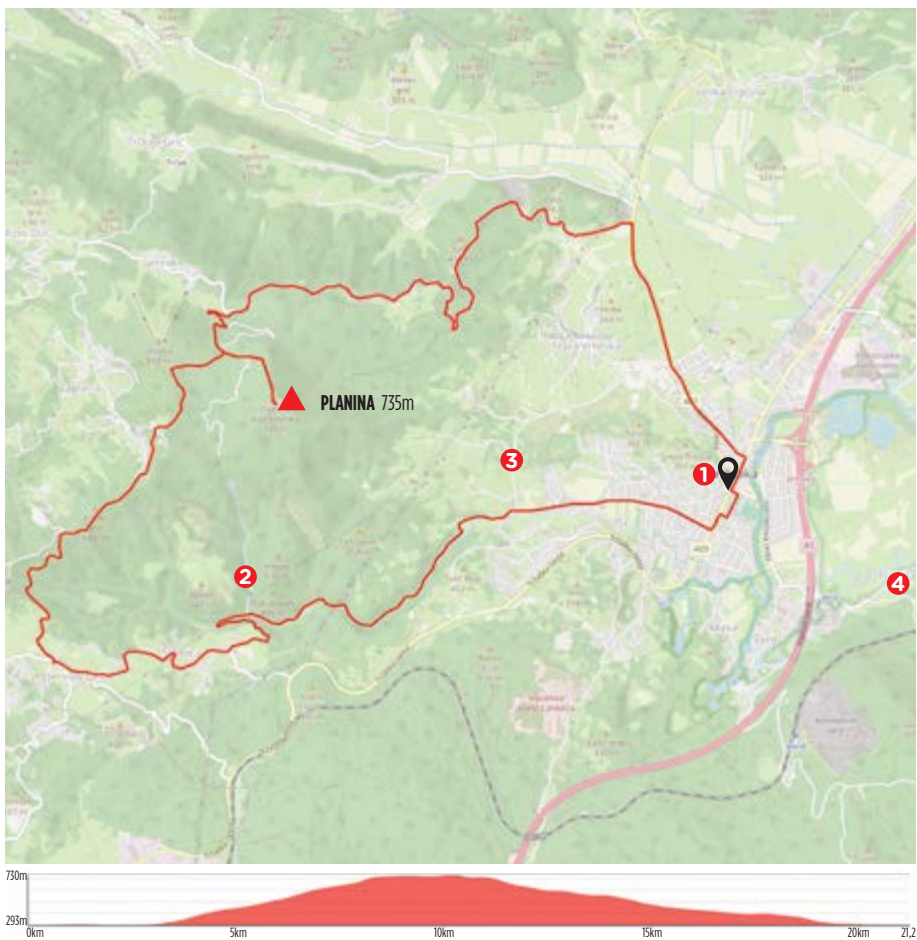


Razgledna tura v hribovitem zaledju Cankarjevega mesta

Lep kolesarski krog, ki vas popelje iz rojstnega kraja največjega slovenskega pisatelja na razgledno Planino nad Vrhniko, na očarljivo Zaplano, oazo zelenja in miru, in po dolini skrivnostnega potoka Bele. Zaradi razmeroma dolgega vzpona na Planino je zanimiva še zlasti za kolesarje, ki si želijo preživeti dan v čudoviti in odmaknjeni naravi, a bi turo radi popestrili tudi z malce zajetnejšim kondicijskim izzivom.

GPX :





KOLESARSKA DOŽIVETJA v Ljubljani in regiji

Osnovne informacije poti

 Izhodišče	TIC Vrhnika; pred njim so ob Tržaški cesti brezplačna parkirišča. Z avtobusom LPP Ljubljana–Vrhnika, linija št. 47.
 kategorija	Gorsko/treking
 Težavnost	Zahtevna
 dolžina poti	23 km
 Vzpon	470 m
 Trajanje	2 uri
 Zanimivosti na poti	<ul style="list-style-type: none"> 1 Cankarjeva spominska hiša 2 Star maln 3 Pravljično doživetje Tempelj zmaja Lintverna 4 Tehniški muzej Slovenije v Bistri
 Gostinska ponudba	Turistična kmetija Kuren (Pr'Figarji) Planinska koč na Planini nad Vrhniko Gostilna Mesec, Zaplana Gostinski lokali na Vrhniki


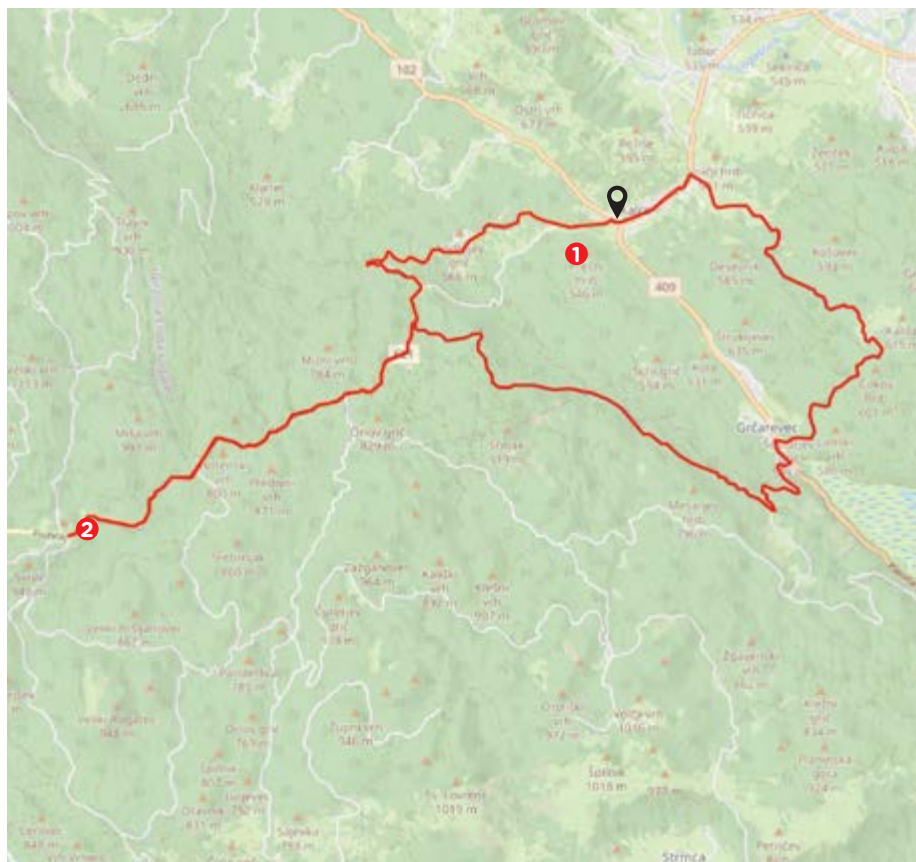


Po sledih mogočnega rimskega imperija

Kolesarski potep, prežet z zapuščino mogočnega rimskega imperija. Na poti se boste lahko ustavili ob trdnjavi iz poznorimskih časov, ob koncu desetkilometrskega vzpona pa se boste lahko okrepčali v gostilni, kjer je bila davno tega rimska poštna postaja. A uživali ne boste le v zgodovinski dediščini, temveč tudi v lepi naravi, še zlasti v razsežnih gozdovih.

GPX :





KOLESARSKA DOŽIVETJA v Ljubljani in regiji

Osnovne informacije poti

 Izhodišče	Gostilnica in picerija Žakelj (dogovorite za se možnost parkiranja)
 kategorija	Treking/gravel
 Težavnost	Srednje zahtevna/zahtevna
 dolžina poti	29 km
 Vzpon	640 m
 Trajanje	3 ure 15 min
 Zanimivosti na poti	<ul style="list-style-type: none"> 1 Utrdba Lanišče 2 Razstava v gostilni Stara pošta
 Gostinska ponudba	Gostilnica in picerija Žakelj, Kalce Gostilna Stara pošta, Hrušica

SEVERNA TRASA V DOMŽALAH

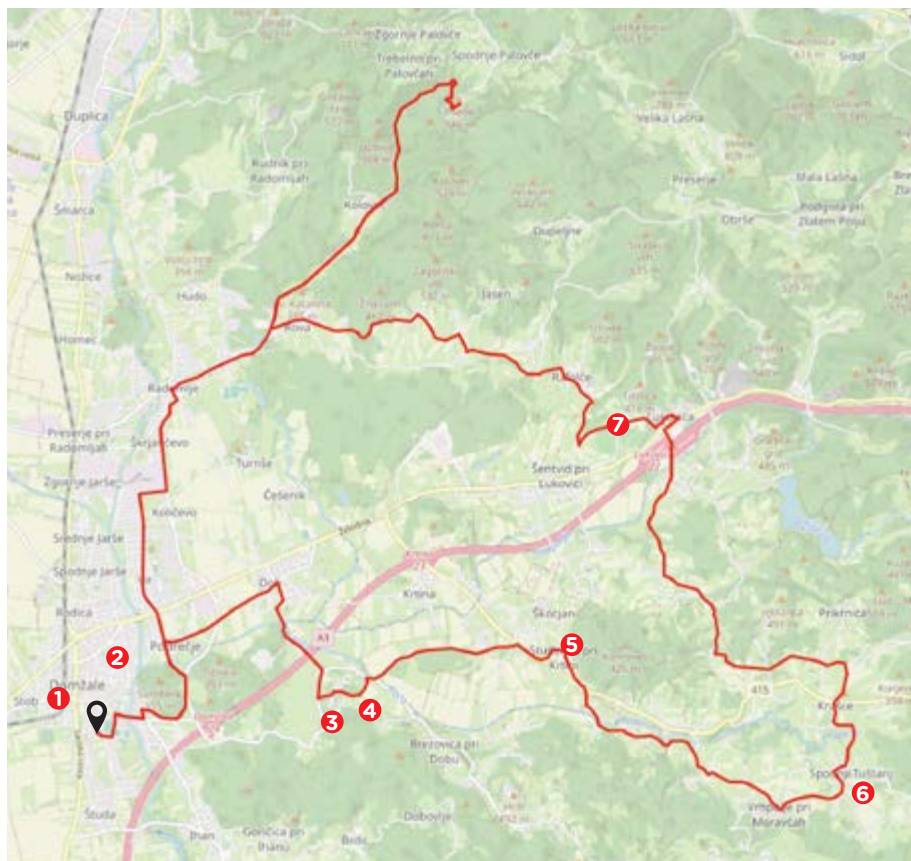


Lep kolesarski krog s številnimi zanimivostmi

Lep kolesarski krog s številnimi zanimivostmi na poti, ki ga povsem na severu »začini« vzpon na obrobje hriba Babji trebuh, zatem pa lahkoten spust nazaj na izhodišče, v Domžale. Trasa je speljana skorajda v celoti po asfaltiranih in neprometnih cestah ter nima daljših vzponov.

GPX :






KOLESARSKA DOŽIVETJA v Ljubljani in regiji

Osnovne informacije poti

 Izhodišče	Športni park Domžale
 kategorija	Treking/gravel/cestno
 Težavnost	Zahtevna
 dolžina poti	47 km
 Vzpon	490 m
 Trajanje	3 ure 30 min
 Zanimivosti na poti	<ol style="list-style-type: none"> 1 Slamnikarski muzej, Domžale 2 Družinska dogodivščina Pravljičnik Šumberk 3 Grad Krumperk 4 Železna jama in jamarski muzej 5 Poletno gledališče Studenec 6 Grad Tuštanj 7 Grad Brdo pri Lukovici

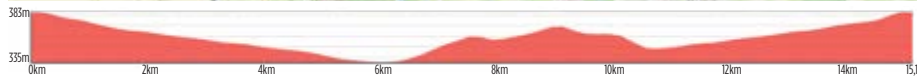


Kolesarski »sprehod« iz Kamnika do Arboretuma Volčji Potok

Če ste nastanjeni v Kamniku in je obisk Arboretuma Volčji Potok, najbolj priljubljenega botaničnega parka v Sloveniji, na vašem seznamu – zakaj se ne bi do njega odpravili s kolesom namesto z avtomobilom? Še zlasti, ker boste kolesarili pretežno po prijetni makadamski poti ob živahni reki Kamniški Bistrici. Ko se boste vračali iz parka, pa pazljivo na cesti, da vas ne bo preveč očaral razgled na Alpe!

GPX :





KOLESARSKA DOŽIVETJA v Ljubljani in regiji

Osnovne informacije poti

	Izhodišče	TIC Kamnik
	kategorija	Treking
	Težavnost	Lahka
	dolžina poti	12 km oz. 15 km s potjo okoli Arboretuma Volčji Potok
	Vzpon	80 m s potjo okoli Arboretuma Volčji Potok
	Trajanje	45 min oz. 1 ura 15 min s potjo okoli Arboretuma Volčji Potok
	Zanimivosti na poti	1 Staro jedro Kamnika 2 Arboretum Volčji Potok
	Gostinska ponudba	Kavarna in letni vrt v Arboretumu Volčji Potok

KAMNIK - ZG. STRANJE - STOLNIK (461 m) - TUNJICE - KAMNIK



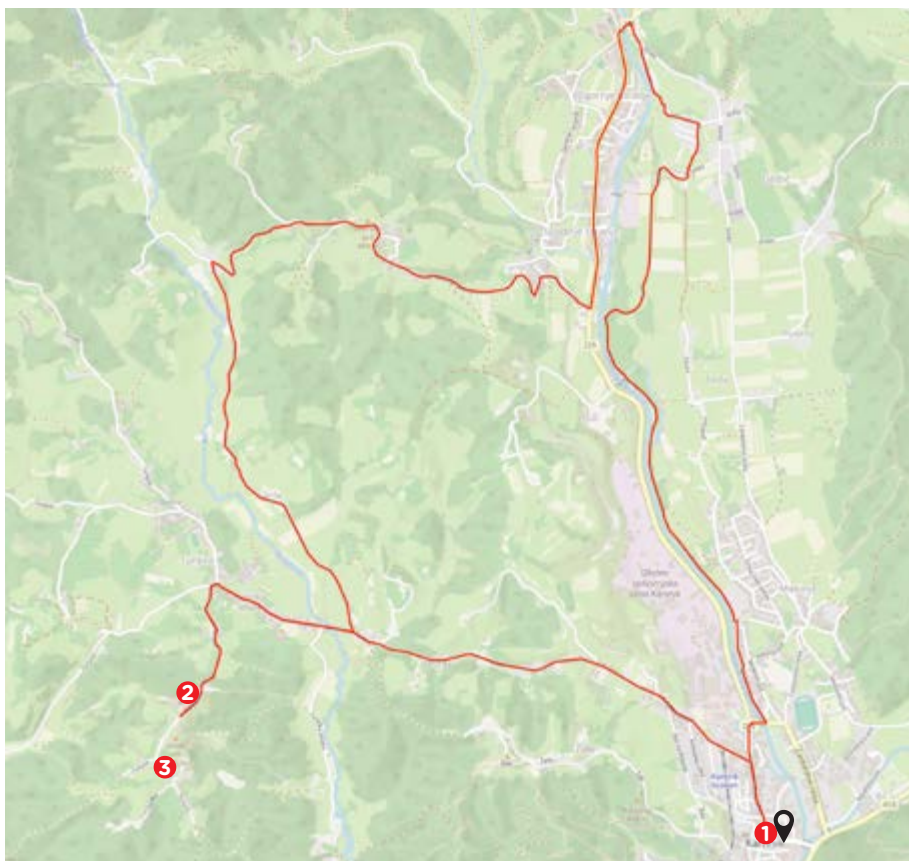
Ob živahni reki do razgledov in mogočne baročne cerkve

Kamniška Bistrica, ena najčistejših slovenskih rek. Simpatična učna kolesarska pot ob reki, ki seznanja s tukajšnjo naravo in zgodovino. Razgledno kolesarjenje čez mirno vasico v zaledju Kamnika. Prijeten vzpon do mogočne baročne cerkve. Vabimo vas na razgiban izlet v preddiverju Alp!



GPX :





KOLESARSKA DOŽIVETJA v Ljubljani in regiji

Osnovne informacije poti

 Izhodišče	TIC Kamnik
 kategorija	Gorsko/trekning/gravel
 Težavnost	Srednje zahtevna
 dolžina poti	15 km
 Vzpon	230 m
 Trajanje	1 ura 30 min
 Zanimivosti na poti	1 Staro jedro Kamnika 2 Cerkev sv. Ane 3 Zdravilni gaj Tunjice

**TERME SNOVIK - VRANJA PEČ (650 m) -
ARBORETUM VOLČJI POTOK -
BRDO PRI LUKOVICI - TERME SNOVIK**


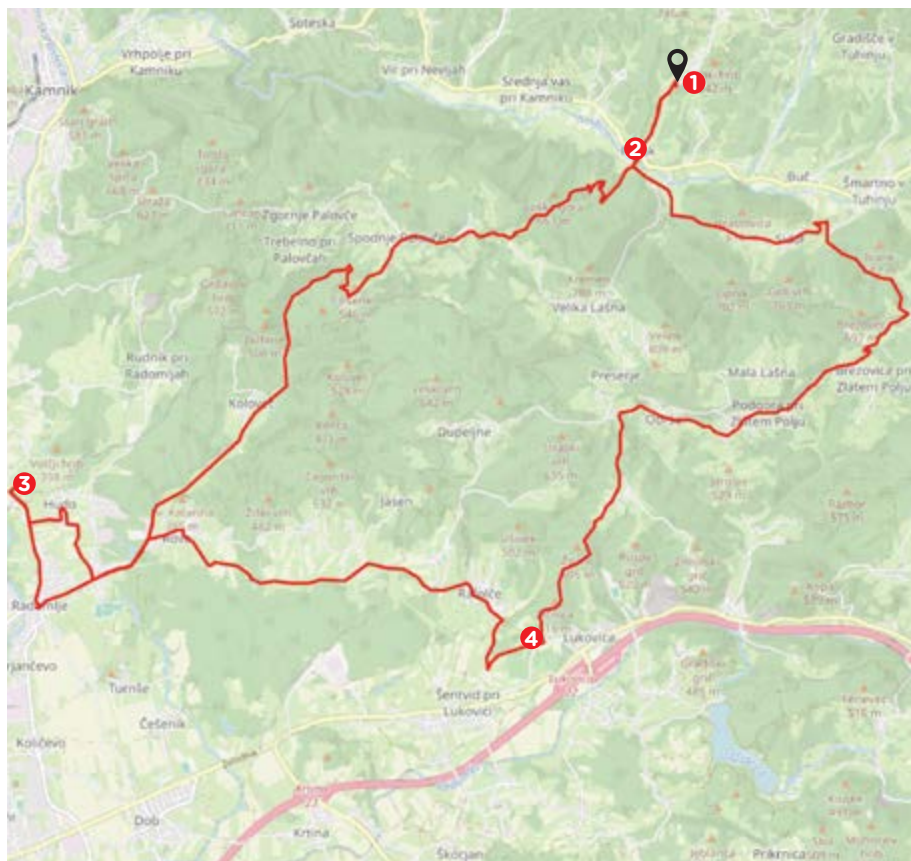


**Čudovit krožni
izlet iz najviše
ležečih slovenskih
term**

Doživite razgibano zeleno pokrajino med priljubljenima izletniškima ciljema v zaledju Ljubljane: Termami Snovik in Arboretumom Volčji Potok. Razvajajte se v zavetju prostranih gozdov in med cvetočimi travniki, ob melodiji žuborečih potokov, v čudovitih razgledih in ščepu zgodovine. Tura je sicer »začinjena« z nekaj daljšimi vzponi, a ne prestrmimi, jo pa vendarle priporočamo telesno dobro pripravljenim kolesarjem.

GPX :





KOLESARSKA DOŽIVETJA v Ljubljani in regiji

Osnovne informacije poti

	Terme Snovik
	Gravel
	Zahtevna
	36 km
	660 m
	3 ure 30 min
	<ul style="list-style-type: none"> 1 Terme Snovik 2 Termalni izvir v vasi Potok 3 Arboretum Volčji Potok 4 Grad Brdo pri Lukovici
	Terme Snovik Kavarna in letni vrt v Arboretumu Volčji Potok (v primeru obiska parka)

MORAVČE - **LIMBARSKA GORA** (773 m) - MORAVČE

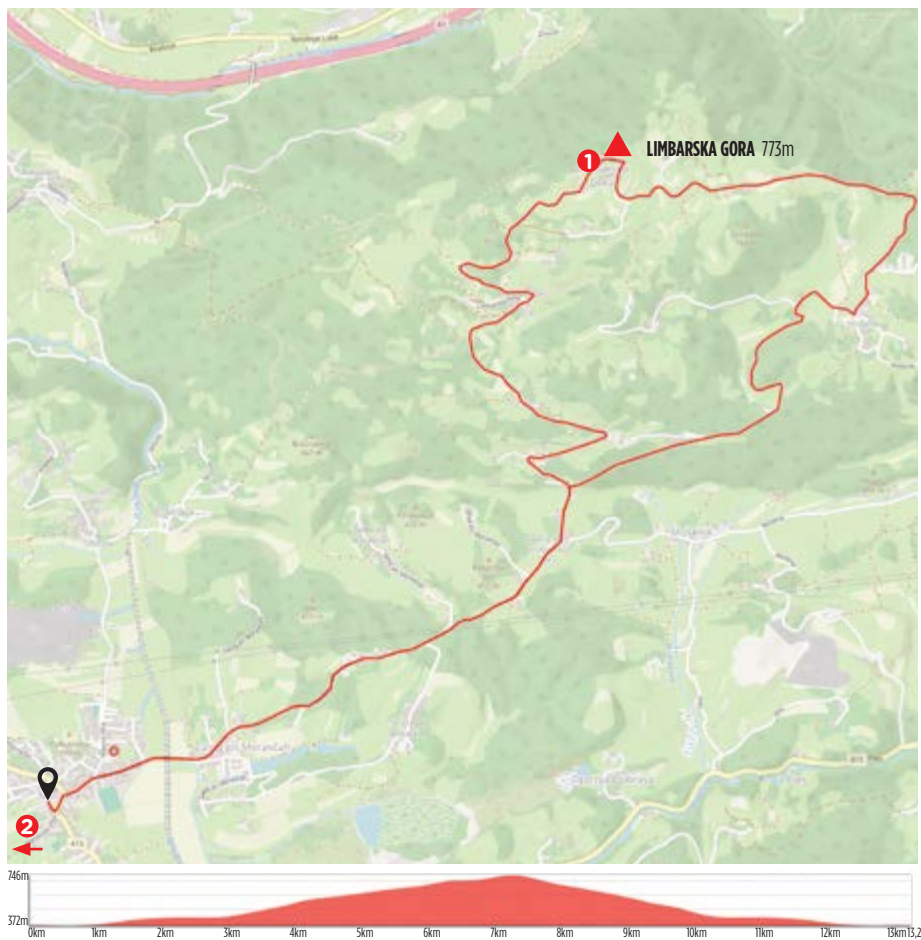


Na priljubljeno razgledno goro v zaledju prestolnice

Limbarska gora je eden najbolj razglednih hribov v ljubljanski okolici. Je priljubljena izletniška točka, še zlasti med kolesarji in pohodniki. Na njej stoji mogočna baročna cerkev sv. Valentina s posebej stoječim zvonikom. Vzpon pa okrona tudi izjemen razgled na okoliške hribe, v jasnem vremenu tudi na Alpe s Triglavom, najvišjo slovensko goro.

GPX :





KOLESARSKA DOŽIVETJA v Ljubljani in regiji

Osnovne informacije poti

 Izhodišče	Parkirišče pri cerkvi sv. Martina, Moravče
 kategorija	Cestno
 Težavnost	Srednje zahtevna
 dolžina poti	13 km
 Vzpon	390 m
 Trajanje	1 ura 15 min
 Zanimivosti na poti	1 Cerkev sv. Valentina 2 Grad Tuštanj
 Gostinska ponudba	Gostilna Urankar, Limbarska gora

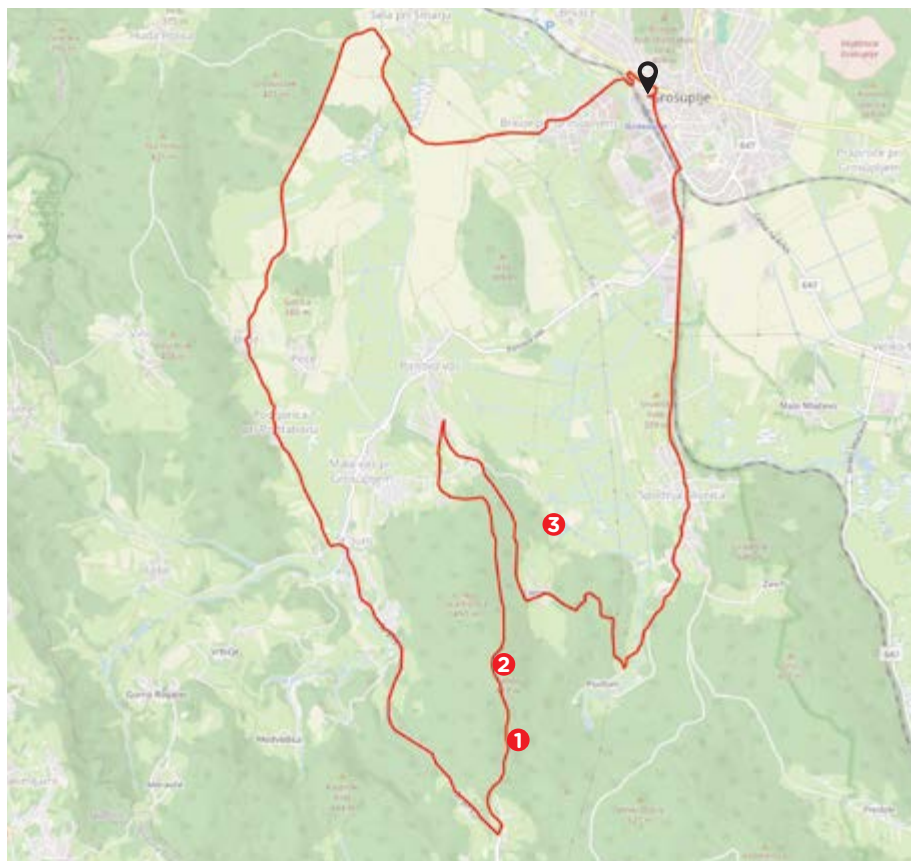


Izlet, »začinjen« s podzemnim svetom in zgodovinsko dediščino

Lepa in nekoliko zahtevnejša pot, namenjena kolesarjem, ki imajo za seboj že nekaj prevoženih kilometrov. A vztrajnost pri premagovanju vzponov se več kot obrestuje, saj boste kolesarili po razgibanem terenu, pot pa vam ponuja tudi osupljive razglede, naravne posebnosti in zanimivo kulturno dediščino.






GPX :





KOLESARSKA DOŽIVETJA v Ljubljani in regiji

Osnovne informacije poti

 Izhodišče	Železniška postaja Grosuplje
 kategorija	Treking/gravel
 Težavnost	Srednje zahtevna
 dolžina poti	23 km
 Vzpon	330 m
 Trajanje	2 uri 30 min
 Zanimivosti na poti	<ol style="list-style-type: none"> 1 Županova jama 2 Tabor nad Cerovim 3 Vodomčev gaj in tematska pot Po sledih vodomca

TRUBARJEVA TRANSVERZALA PO VELIKOLAŠKI DEŽELI

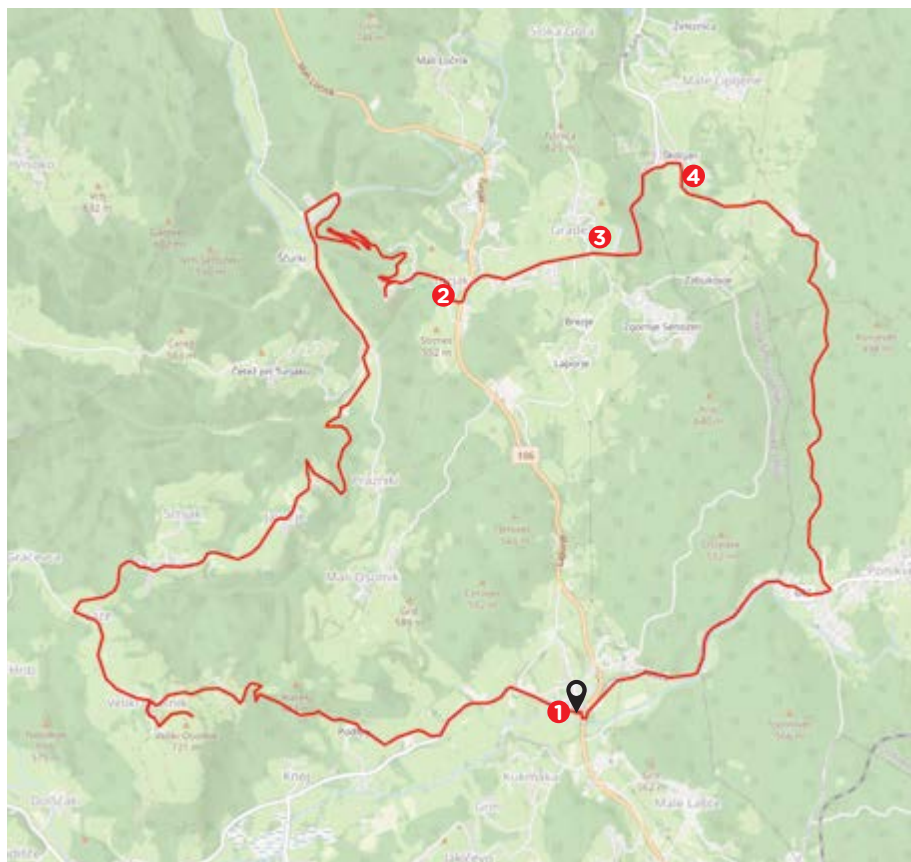


Aktivno po sledih slovenske reformacije

Spoznajte kraje, ki so povezani z življenjem enega največjih Slovencev, Primoža Trubarja, ključne osebnosti reformacije na Slovenskem! Podajte se na kolesarski potep po bogati kulturno-zgodovinski dediščini območja Velikih Lašč, ki se ga je zaradi nje in pomembnih mož iz teh krajev prijelilo ime »slovenske Atene«.

GPX :



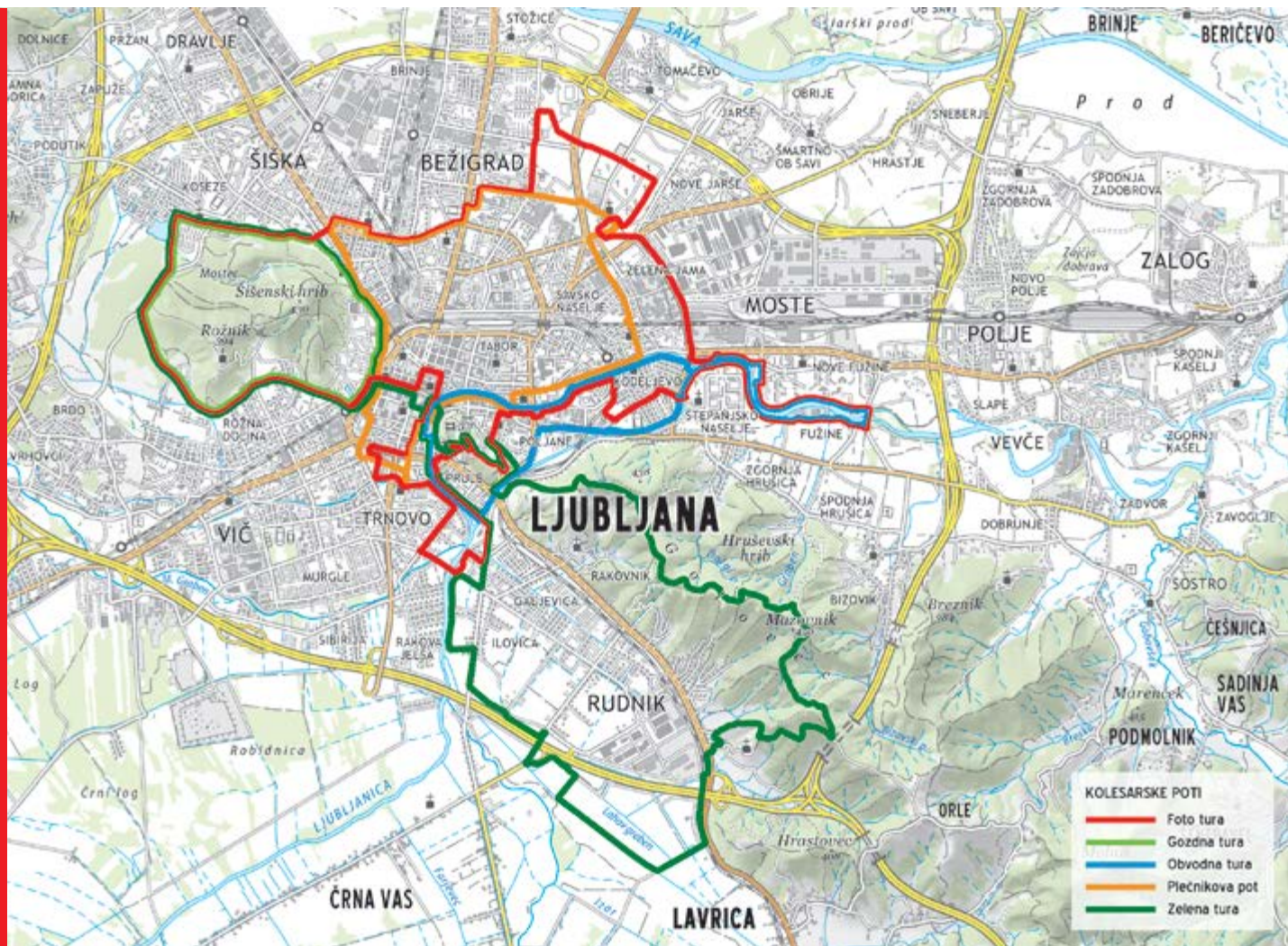


KOLESARSKA DOŽIVETJA v Ljubljani in regiji

Osnovne informacije poti

	Izhodišče	Trubarjeva domačija, Rašica
	kategorija	Treking/gravel
	Težavnost	Srednje zahtevna/zahtevna
	dolžina poti	22 km
	Vzpon	480 m
	Trajanje	2 uri
	Zanimivosti na poti	1 Trubarjeva domačija 2 Grad Turjak 3 Sušilnica sadja Gradež 4 Cerkev sv. Kancijana v Škocjanu
	Gostinska ponudba	Trubarjeva krčma, Rašica

ODKRIVANJE LJUBLJANE S KOLESOM



Osnovne informacije poti

 kategorija	treking/cestno
 Težavnost	Lahka
 dolžina poti	13 km
 Vzpon	50 m
 Trajanje	2 uri




družinam prijazno

GPX :



Po poteh Plečnikove dediščine

Znameniti pionir moderne arhitekture 20. stoletja je Ljubljani vtisnil svoj pečat, podobno velikopotezno kot Antoni Gaudí svoji Barceloni. Velja za enega najpomembnejših sodobnih arhitektov na svetu. Njegov ustvarjalni opus je zaznamoval podobo treh srednjeevropskih mest: Dunaja, Prage in Ljubljane. Plečnikova krožna kolesarska pot povezuje Plečnikovo dediščino v Trnovem, centru Ljubljane, Žalah in Tivoliju.



PLEČNIKOVA KOLESARSKA POT

Slikovita nabrežja Ljubljane

Reka Ljubljanica daje Ljubljani nezgrešljiv pečat s svojimi zanimivimi mostovi in slikovitimi nabrežji v starem mestnem jedru. Ljubljanica je bila vse od rimskih časov do uveljavitve železnice v sredini 19. stoletja glavna pot za trgovino in preskrbo. Arhitekt Jože Plečnik je odločilno zaznamoval podobo mesta, ko je uredil rečne bregove v starem mestnem jedru Ljubljane, ob reki zasnoval sprehajalne poti z drevoredi, ustvaril ali obnovil je tudi vrsto mostov na reki in pritokih. Nabrežja Ljubljane so danes živahno družabno zbirališče s številnimi kavarnicami na prostem.



Osnovne informacije poti

 kategorija	treking/cestno
 Težavnost	Lahka
 dolžina poti	13 km
 Vzpon	55 m
 Trajanje	2 uri



družinam prijazno

GPX :



Osnovne informacije poti

 kategorija	treking
 Težavnost	Srednja
 dolžina poti	30,7 km
 Vzpon	400 m
 Trajanje	6 ur

GPX :



Zelena doživetje v srcu Ljubljane

Ljubljana je eno najbolj zelenih mest na svetu. Ponaša se s kar 542 m² zelenih površin na prebivalca. Zelena ljubljanska tura povezuje zelena območja Ljubljane in njeno okolico, ter nam pokaže zakaj je mesto poznano kot zelena prestolnica. Rožnik, Tivoli, Golovec in Ljubljansko barje nas vabijo, da pobegnemo mestnemu vrvežu in se sprostimo v objemu narave.



ZELENA LJUBLJANSKA TURA

Gozdni kolesarki pobeg

Gozdna kolesarska pot, ki poteka ob obrobju Rožnika, povezuje Park Tivoli z Mostecem. Med kolesarjenjem spoznavamo zelena pljuča Ljubljane in srečujemo številne lokalne prebivalce, ki območje uporabljajo za rekreacijo in sprostitev.



Osnovne informacije poti

 kategorija	treking
 Težavnost	Lahka
 dolžina poti	8 km
 Vzpon	75 m
 Trajanje	2 uri



družinam prijazno

GPX :



Osnovne informacije poti

 kategorija	treking
 Težavnost	Srednja
 dolžina poti	31,8 km
 Vzpon	220 m
 Trajanje	5 ur

GPX :



Fotogenične točke Ljubljane

Ljubljanska foto tura je odličen izbor za vse aktivne obiskovalce destinacije, ki si želijo odkriti več kot zgolj glavne turistične atrakcije v mestu. Idealna je tudi za vse ljubitelje fotografiranja, saj preplet urbanega okolja in zelenih parkov ustvari vrsto priložnosti za vrhunske fotografije.



LJUBLJANA FOTO TURA

S KOLESOM NA ODKRIVANJE LJUBLJANE

Trajanje: 2 uri

Cena: 30,00 EUR na osebo
(minimalno število udeležencev 2 in maksimalno 6)

Cena vključuje: strokovno vodenje, izposoja kolesa in kolesarske čelade

Odkrijte najbolj pomembne znamenitosti Ljubljane izven mestnega središča na okolju prijazen in aktiven način.





V Ljubljani se nahajajo številni trail parki v lokalnih gozdovih, ki po našem prepričanju postavljajo prestolnico ob bok boljšim svetovnim destinacijam za gorsko kolesarjenje. Raznolikost poti in spustov, prilagojenih vsem spretnostnim nivojem, ponuja obilo priložnosti tako za začetnike kot tudi za tiste, ki želijo nadgraditi svoje kolesarske veščine. Edinstvena gorskokolesarska kultura, ki povezuje naravo in mesto je v Ljubljani rezultat predanega dela lokalnih organizacij, sestavljenih iz strastnih prostovoljcev. S svojo dobro vzdrževano in urejeno infrastrukturo, trail parki v Ljubljani predstavljajo kolesarski raj, ki privablja domače in mednarodne ljubitelje gorskega kolesarjenja.

Pump tracki ali KoloParki v Ljubljani so priljubljeni rekreacijski objekti namenjeni igri in urjenju spretnostnih veščin z različnimi vrstami voznih pripomočkov, od koles, skirojev, rolk, rolerjev in kotalk do poganjalčkov. Kolesarjem vseh starosti in ravni znanja ponujajo prijeten način, da izpopolnijo svoje sposobnosti in se zabavajo.

Načrtujete gorsko kolesarjenje v Ljubljani? Tukaj je pet najboljših lokacij za gorsko kolesarjenje skupaj z nasveti lokalnih strokovnjakov za začetek vaše MTB avanture v Ljubljani in regiji.

Trail park z devetimi označenimi in urejenimi gorskokolesarskimi potmi, ki se nahaja v gozdu Golovec, kateri seže vse do mestnega središča Ljubljane. Najdete lahko poti različnih težavnosti, od lažjih enoslednic, t.i. flow trailov, trailov z večjimi skoki kot tudi strme in bolj zahtevne poti.

Dostop

Trail park z se nahaja na južnem pobočju Golovca nad Rudnikom. Vstopna točka je pri hotelu Urban Ring Ljubljana, dostop do poti pa je mogoč po Slovensko turno kolesarski poti, Hudourniški poti ali cesti na Orle.

Parkiranje: Brezplačno parkiranje pri hotelu Urban Ring Ljubljana za vse goste lokala (pod zapornico)











GPX :



Osnovne informacije

 Izhodišče	Rudnik, Ljubljana, vstopna točka je pri hotelu Urban Ring Ljubljana
 Število označenih poti	9
 dolžina poti	8 km
 Maksimalna višinska razlika	150 m
 Težavnost	Srednja
 Odprto	Vse dni v letu, vožnja ni dovoljena ponoči
 Prevoz na vrh	Samo s kolesom
 Nasvet lokalcev	Med aprilom in oktobrom se lahko vsak četrtek popoldne priključite brezplačni vodeni turi, na kateri boste hitro spoznali nekatere skrivne kotičke parka.

Osnovne informacije

 Izhodišče	Podutik, Ljubljana
 Število označenih poti	8 + učni poligoni in skakalnice
 dolžina poti	2,5 km
 Maksimalna višinska razlika	90 m
 Težavnost	Različne težavnosti. Večji del parka je modre in rdeče težavnosti.
 Odperto	Vse dni v tednu, uporaba v času padavin in po njih se odsvetuje
 Prevoz na vrh	Samo s kolesom
 Nasvet lokalcev	V neposredni bližini parka je tudi KoloPark Podutik, asfaltiran pump track, ki ga je vsekakor vredno obiskati pred ali po obisku parka.

Bike Park Ljubljana ponuja nekaj za skoraj vsakega gorskega kolesarja. Osrednji del parka ob vstopni točki je sestavljen iz več flow linij, pump tracka, slopestyle in freeride linij skokov ter progo za paralelni slalom. Zahodno od vhoda se nahajata skills park za začetnike ter proga za olimpijski kros, nad osrednjim delom pa sta enduro liniji ter še urejen vzpon. Znotraj parka je urejenih več učnih območij za učenje večšin gorskega kolesarjenja.

Dostop

Vsi trije sklopi parka se nahajajo ob vznožju Klobuka, na koncu naselja Podutik. Vstopna točka za park je pri dveh paviljonih ob končni postaji avtobusa LPP št. 5, od tam je urejen dostop do enduro, trail in flow poti ter skills parka.

Vstopna točka: Bike Park Ljubljana, Podutiška cesta 209, 1000 Ljubljana, neposredno ob končni postaji avtobusa LPP št. 5

Parkiranje: omejeno število brezplačnih parkirnih mest je neposredno pri vhodu v park, parkiranje je možno na javnih parkiriščih v Podutiku.



GPX :



BIKE PARK LJUBLJANA

ČRNUČE TRAILS

Progresivna flow linija, ki je bila zgrajena v letu 2023, se konča v čudovitem bike parku z veliko linijami za učenje vožnje z gorskimi kolesi po visokih bandah in učenja skokov tako za začetnike kot za zahtevnejše kolesarje, ki bi se radi varno naučili razne trike tudi z doskokom na lesne sekance. V okolici je tudi veliko naravnih trailov, za tiste, ki jim je vožnja v lepi naravi glavni užitek pri kolesarjenju. Na poteh lokalno društvo izvaja številne vodene ture, tečaje gorskega kolesarstva, treninge in druženja.

Dostop

Glavna flow linija se začne na vrhu Straškega hriba nad Sračjo dolino v Črnučah. Najenostavnejša pot do trailov je po Cesti v Pečale, mimo bara Panda, kjer se začne Sračja dolina. Ko se asfaltna cesta spremeni v makadamsko se po približno 200m zapeljemo desno čez mostiček, in se mimo ograde s konji pripeljemo do parka. Tu se začne tudi vzpon do začetka trailov. V Črnučah je več javnih parkirišč, kjer je parkiranje brezplačno.



GPX :



Osnovne informacije

 Izhodišče	Črnuče, Ljubljana
 Število označenih poti	5
 dolžina poti	5 km
 Maksimalna višinska razlika	100 m
 Težavnost	Različne težavnosti. Večji del parka je modre in rdeče težavnosti.
 Odprto	Vse dni v letu, vožnja ni dovoljena ponoči.
 Prevoz na vrh	Samo s kolesom

Osnovne informacije

 Izhodišče	Savsko naselje, križišče Linhartove ceste in Stolpniške ulice, Ljubljana
 Težavnost	Manj in bolj izkušeni
 Odrpto	Proga je odprta vse dni v letu, njena uporaba je omejena le v času prireditev ter treningov klubov ali drugih večjih skupin. Park je zaprt v primeru deževja ali sneženja ter v dneh, kot vozna površina ni suha.
 Cena	Uporaba proge je brezplačna, z nakupom Kolonjete pa pomagaš pri gradnji in vzdrževanju. Kupiš jo v spletni trgovini.

BMX Park Ljubljana je legendarna lokacija za BMX, ki ima že tri desetletja dolgo zgodovino, na njej pa se ves čas kalijo vedno novi kolesarke in kolesarji, ki se odkrito spogledujejo z olimpijskimi igrami. BMX Park Ljubljana sestavljajo BMX proga z asfaltirano štartno klančino in zavoji ter poligon za skoke (dirt). BMX proga je primerna za vse, saj ima dve različni težki liniji, odlična je tudi za najmlajše kolesarje, ki se šele spoznavajo s kolesarskimi veščinami. Lokacija vsako leto gosti tudi mednarodno tekmovanje BMX Race Ljubljana, ki postreže z dirkanjem na najvišji ravni.

Dostop

Nahaja se na križišču Linhartove ceste in Stolpniške ulice v Ljubljani – Športni park Savsko naselje.



BMX PARK LJUBLJANA

Le streljaj od prestolnice se nahaja bike park s petimi urejenimi traili različnih težavnosti. Od enostavnejših »flow« linij do tistih, ki od uporabnikov zahtevajo nekaj več znanja, spretnosti in poguma. Na njih najdete mnogo »vratolomnih« elementov, kot so razni skoki in rolerji, večje mize, mini rock garden, road gap in črna luknja, whale tale... v parku se nahajajo tudi »skill park« ter »dirt park« s »pump trackom« in dvema linijama skokov.

Dostop









Z avtoceste Ljubljana – Novo mesto izberemo izvoz Ivančna Gorica, zavijemo v Ivančno Gorico. Držimo se desne. V krožišču izberemo izvoz Šentvid pri Stični. Ko prispemo v Šentvid pri Stični se držimo oznak za motokros progo. Peljemo se skozi vas Petrušnja vas. Na koncu vasi sledimo oznakam za Park Cukarca. Pot nas vodi po makadamski cesti mimo motokros proge do parkirišča Parka. Parkiranje je brezplačno, po predhodnem dogovoru je možno na parkirišču tudi prenočiti z avtodomom.



GPX :



Osnovne informacije

 Izhodišče	Petrušnja vas 37, Šentvid pri Stični
 Število označenih poti	5
 dolžina poti	5 km
 Maksimalna višinska razlika	100 m
 Težavnost	Vse težavnosti. Poti so označene od zelenih do črnih.
 Odperto	Vse dni v letu (ob ustreznih vremenskih razmerah in razmerah na podlagi). Za vstop na traile je potrebna dnevna oz. sezonska vinjeta (cenik je objavljen na spletni strani).
 Prevoz na vrh	Shuttle, s kolesom.
 Nasvet lokalcev	Park je zelo primeren za družine, saj se v njem nahaja cel kup aktivnosti tudi za ostale »nekolesarske« družinske člane. V parku se nahaja tudi »plaža«, kjer si lahko spočijete utrujene noge ter privoščite okrepčilo. Pred obiskom svetujemo, da preverite obratovalni čas, ki je vedno ustrezno posodobljen na Googlu.

MARATON FRANJA

Maraton Franja BTC City je najbolj množična kolesarska prireditev v Sloveniji in je tudi ena od največjih kolesarskih prireditev za rekreativne in amaterske kolesarje na globalni ravni. Običajno poteka vsako leto v juniju.

Leta 2012 je postal eden izmed osmih maratonov, ki so vstopili v svetovno serijo UCI Gran Fondo World Series. Danes je v tej najbolj prestižni seriji 31 maratonov iz vsega sveta.

Barjanka v okviru Maratona Franje je turistična družinska prireditev, katere trasa poteka skozi vse občine Krajinskega parka Ljubljansko Barje.

DIRKA PO SLOVENIJI

Dirka Po Sloveniji je vrhunski športni dogodek v juniju, ki na slovenske ceste pripelje najboljše kolesarje sveta. Dirka Po Sloveniji je doslej gostila eminentne kolesarje iz vsega sveta, med njimi prednačijo štirje zmagovalci Dirke po Franciji (Vincenzo Nibali, Egan Bernal, Carlos Sastre, Tadej Pogačar) in trije olimpijski prvaki (Aleksander Vinokurov, Primož Roglič, Fabian Cancellara).

LJUBLJANA MTB VIKEND

Festival Ljubljana MTB Vikend obsega tri dni strnjene programa v septembru – od organiziranih izletov, do dirkaških preizkušenj, koncertov in zabave.

BMX RACE LJUBLJANA

UCI C1 & Alpe Adria BMX Race Ljubljana je največja BMX Race dirka v Sloveniji in se odvija vsako leto v aprilu.

ALPE GRAN FONDO

Kamnik v juniju gosti dirko Alpe Gran Fondo, ki je primerna za vse starostne skupine in vse stopnje pripravljenosti.

Dirka je del serije Gran Fondo World Tour, ki združuje dogodke na petih celinah.





ŽIVAHNA. ŽIVA. #VISITLJUBLJANA